

本資料集を推薦します (五十音順・敬称略)

台湾都市史研究に不可欠な基本史料

東京理科大学工学部建築学科教授 (都市史・建築史) 伊藤裕久

台湾では、発展著しい主要都市でも戦前期の住宅や施設群が数多く残され、当時の街路や地割形態も根強く継承されている。これまで、これらを精度の高い地図で照合することは難しかったが、本書の刊行によって大縮尺の「戦前期台湾火災保険特殊地図」が容易に参照できるようになった。また昭和8年頃の都市空間の詳細や市区計画の進捗状況を都市間で比較することも可能である。本書を台湾都市史研究に不可欠な基本史料として推薦したい。

広範な利用が期待できる、世界的にみても非常に貴重な地図

台湾古地図史料文物協会前理事長 魏徳文

台湾の火災保険特殊地図は、日比谷図書文化館が所蔵する 236 枚以外に存在が確認されておらず、「中央研究院人文社会科学中心地図資訊 (情報) 科技研究専題中心」という台湾の古地図収集機関にも収蔵されていません。台湾では大縮尺の地形図や港口地域の地形図は公開されていませんが、火災保険特殊地図には基隆・高雄両港の地番図が含まれており、世界的にみても非常に貴重な地図といえます。日本統治時代の台湾諸都市の様相をうかがい知ることができる本資料は、今後の都市史・建築史研究に大いに役立つでしょう。

火災保険地図の発見でさらに理解が進む台湾の都市景観

大阪大学名誉教授・大阪観光大学教授 (文化地理学・文化生態学) 小林茂

古地図を頼りに、現場に残るさまざまな痕跡を確認しつつ歩きまわると、その作られた時代にタイムスリップするような瞬間を体験することができる。台湾では、近年古地図を重視した「台湾史研究」が急速に進み、時代に合わせてさまざまな図の利用が可能だ。これに忘れ去られていた火災保険地図が加わるのは心強い。他の地図よりもはるかに詳細な火災保険地図によって、その近代都市景観がさらに鮮明に見えてくる。これまで進めてきた「外邦図」研究から見ても、植民地期台湾の多様な地図整備におどろく。内外の研究者にくわえ、台湾の市民のみならず、海外からの旅行者の参照を期待する。

続刊予定

戦前期 樺太火災保険特殊地図集成

—付・樺太庁発行市街図・旧版海図ほか

辻原万規彦・角哲 [編集・解説]
予価 (本体 100,000 円 + 税)

2018年
6月
刊行予定

おすすめ
します

歴史学、歴史地理学、地理学、都市史、建築史、
都市計画学、地図史、社会学、台湾史、
植民地研究、公共図書館、大学図書館

〈注文書〉
書店印

戦前期外地火災保険特殊地図集成

戦前期台湾火災保険特殊地図集成①

—台北・基隆・台中・彰化

辻原万規彦・青井哲人 [編集]
辻原万規彦・青井哲人・廖泮銘 [解説]

2018年
2月
刊行予定

予価 (本体 100,000 円 + 税) ISBN978-4-7601-4951-3 C3325

戦前期外地火災保険特殊地図集成

戦前期台湾火災保険特殊地図集成②

—台南・嘉義・高雄・屏東・花蓮港

辻原万規彦・青井哲人 [編集]
辻原万規彦・青井哲人・廖泮銘 [解説]

2018年
4月
刊行予定

予価 (本体 100,000 円 + 税) ISBN978-4-7601-4952-0 C3325

お名前

ご住所 (〒)

TEL ()

ご所属

奇跡の発見によってここに復刻！ 大縮尺の外地都市地図が全3回で刊行！

いままで存在が知られていなかった外地の「火災保険特殊地図」(1933〜34年、地図研究所作成)が、編者によって千代田区立日比谷図書文化館で発見された。従来の外邦図は縮尺が小さく、詳細なデータは読みとれなかったが、保険料率算定のために作製された大縮尺(1/1200〜1/2000)の火災保険特殊地図には、住居の所有者や建物の構造や名称、用途、道路の幅員や消火栓の位置などが詳細に記載されている。そのため、かつての市街地の復元や現状との歴史的比較が可能となり、広範な研究分野で活用可能なきわめて貴重な情報源となる。台湾編と樺太編をあわせて全3回での復刻を予定。第一回には台湾編①として台北・基隆・台中・彰化を、第二回には台湾編②として台南・嘉義・高雄・屏東・花蓮港を収録する。

戦前期外地火災保険特殊地図集成

戦前期台湾火災保険特殊地図集成①

台北・基隆・台中・彰化

戦前期台湾火災保険特殊地図集成②

台南・嘉義・高雄・屏東・花蓮港

[編集] 辻原万規彦(熊本県立大学教授)・青井哲人(明治大学教授)
[解説] 辻原万規彦・青井哲人・廖泮銘(中央研究院人文社会科学研究中心研究副技師)
[体裁] A3判上製・各250頁
[別冊解説] B5判並製・各40頁
[予価] 各本体100,000円 ※価格税別
[刊行日] 2018年2月(台湾編①)、4月(台湾編②)
[ISBN] 978-4-7601-4951-3 C3325 (台湾編①) 978-4-7601-4952-0 C3325 (台湾編②)

取扱店

柏書房

〒113-0033 東京都文京区本郷 2-15-13
Tel.03-3830-1891 Fax.03-3830-5337
URL <http://www.kashiwashobo.co.jp>
E-mail eigy@kashiwashobo.co.jp

柏書房

〒113-0033 東京都文京区本郷 2-15-13 Tel 03-3830-1891 Fax 03-3830-5337

詳細なデータが読みとれて、都市の歴史的変遷が検証可能となる一次資料

《本資料集の特長》

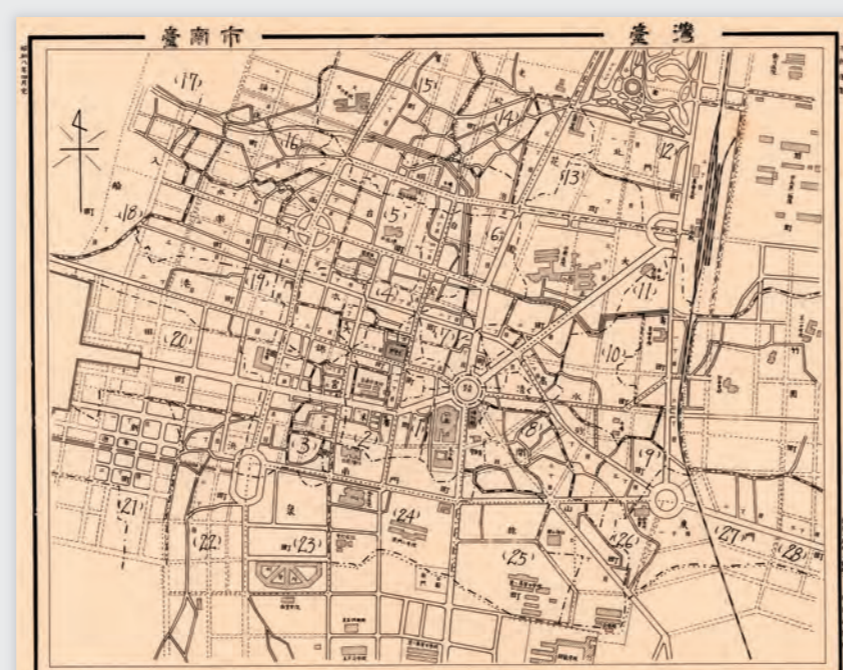
- 台湾にも存在しない戦前期の「火災保険特殊地図」を復刻。これまで日本や台湾の学会でも知られていなかった貴重な資料に容易にアクセス可能となる。
- 第一回は台湾編①として北部を中心とした台北・基隆・台中・彰化の地図118枚、第二回は台湾編②として南部を中心とした台南・嘉義・高雄・屏東、花蓮港の地図129枚を収録。①②をあわせて通覧することにより、戦前における台湾全土の密集市街地の様相が明らかとなる。
- 各地図には建物の構造や名称、用途、道路の幅員や消火栓の位置などが詳細に記載されており、日本統治時代の台湾の都市景観の復元や現状との比較検証が可能となる。
- 他の大縮尺地図と比べて精度が高く、かつ他の大縮尺地図からは読みとれない多くの情報が詰め込まれており、幅広い研究で利用可能なデータベースとなる。
- 各期ごとに専門家による的確な解説を収録した別冊を付す。



台北市 市街図 (縮小率25%)



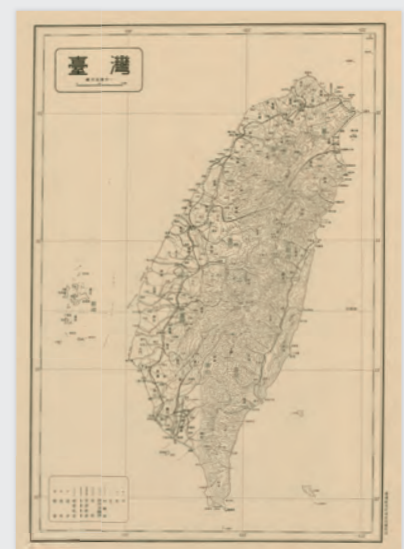
台南市 地番図 (縮小率25%)



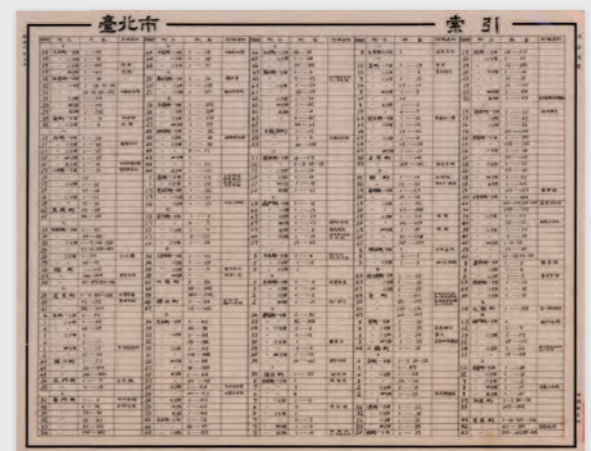
台南市 索引図 (縮小率25%)



台北市 地番図 (縮小率17%)



台湾全図 (縮小率15%)



台北市 索引 (縮小率15%)



特殊記号凡例 (縮小率15%)

収録地図一覧

| 台湾編① | | | |
|------|------|---------------------------|----|
| 都市名 | 所属州庁 | 地図名称 | 数量 |
| 台北市 | 台北州 | 一覧図(1/10,000、編者作製) | 2 |
| | | 市街図(1/10,000、昭和8年7月) | 2 |
| | | 索引(昭和8年7月) | 1 |
| | | 地番図(推定1/1,200、主として西側の旧市街) | 35 |
| | | 地番図(推定1/1,800、主として東側の新市街) | 34 |
| 基隆市 | 台北州 | 一覧図(1/6,000、編者作製) | 1 |
| | | 市街図(1/6,000、昭和8年11月) | 1 |
| | | 索引(1/1,200 地番図用) | 1 |
| | | 索引(1/1,800 地番図用) | 1 |
| | | 地番図(推定1/1,800、昭和8年3月) | 11 |
| 台中市 | 台中州 | 一覧図(1/6,000、編者作製) | 1 |
| | | 市街図(1/6,000、昭和8年5月) | 1 |
| | | 索引(昭和8年4月) | 1 |
| | | 索引図(1/6,000、昭和8年4月) | 1 |
| | | 地番図(推定1/1,200、昭和8年4月) | 24 |
| 彰化市 | 台中州 | 市街図(1/4,500 程度) | 1 |

| 台湾編② | | | |
|------|------|----------------------------|----|
| 都市名 | 所属州庁 | 地図名称 | 数量 |
| 台南市 | 台南州 | 一覧図(1/6,000、編者作製) | 1 |
| | | 市街図(1/6,000、昭和9年5月) | 1 |
| | | 索引(昭和8年4月) | 1 |
| | | 索引図(1/6,000、昭和8年4月) | 1 |
| 嘉義市① | 台南州 | 地番図(推定1/1,200、昭和8年4月) | 28 |
| | | 一覧図(1/6,000、編者作製) | 1 |
| | | 市街図(1/6,000、昭和9年5月) | 1 |
| | | 索引(昭和8年4月、1/12,000 索引図含) | 1 |
| 嘉義市② | 台南州 | 地番図(推定1/1,200) | 21 |
| | | 一覧図(1/6,000、編者作製) | 1 |
| | | 索引 | 1 |
| | | 市街図(1/6,000、昭和8年6月) | 1 |
| 高雄市① | 高雄州 | 地番図(推定1/2,000、昭和8年8月) | 9 |
| | | 一覧図(1/10,000、編者作製) | 1 |
| | | 市街図(1/10,000、昭和8年11月) | 1 |
| | | 索引(昭和8年4月、1/10,000 索引図含) | 1 |
| 高雄市② | 高雄州 | 地番図(推定1/1,200) | 23 |
| | | 一覧図(1/10,000、編者作製) | 1 |
| | | 索引 | 1 |
| | | 市街図(1/10,000、昭和8年5月) | 1 |
| 屏東市 | 高雄州 | 地番図(推定1/2,000、昭和8年2月) | 11 |
| | | 一覧図(1/4,500、編者作製) | 1 |
| | | 市街図(1/4,500、昭和9年5月) | 1 |
| | | 索引(昭和8年5月、1/10,000 程度市街図含) | 1 |
| 花蓮港街 | 花蓮港庁 | 地番図(推定1/1,800) | 17 |
| | | 市街図(1/4,500、昭和9年5月) | 1 |

かつての市街地の姿を復元することが可能となる稀有の歴史データベース